



1. Odhadněte vzdálenost mezi kontrolami.



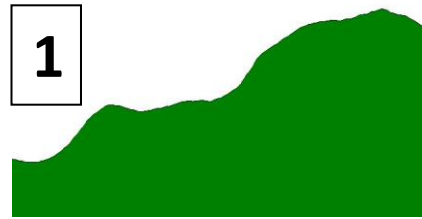
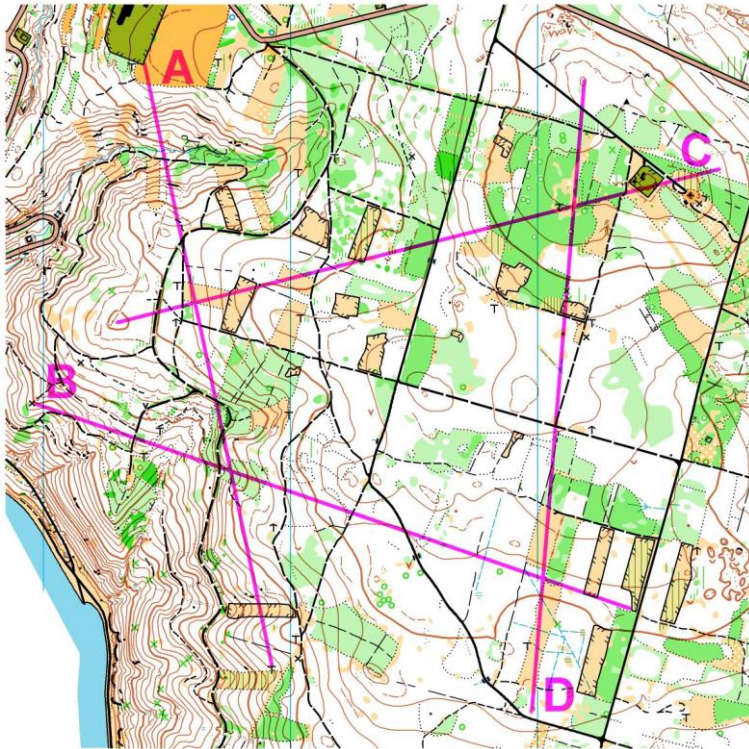
Babylon, 1 : 15 000, ekvidistance 5 m





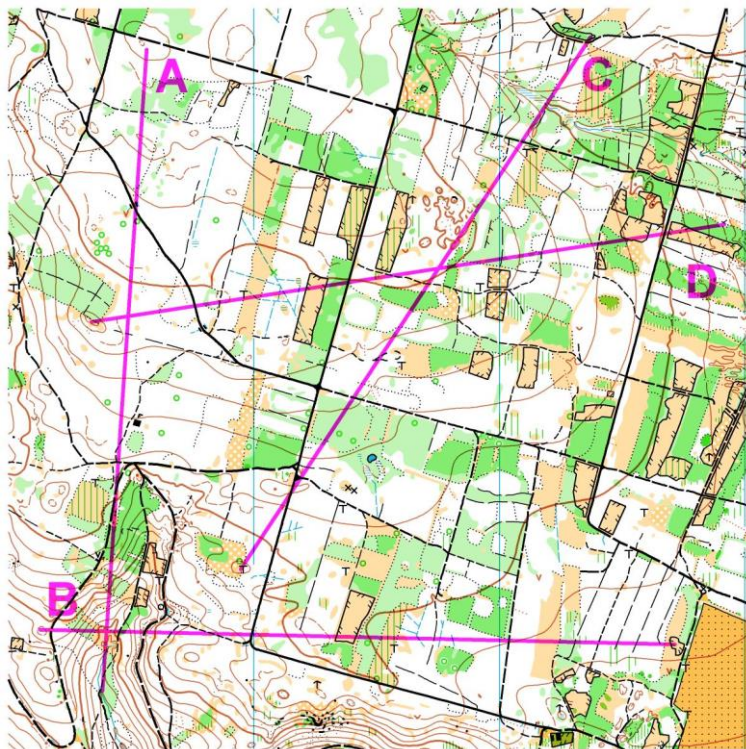
postup	S-1	1-2	2-3	3-4	4-5	5-6	6-7	7-8	8-9	9-C
vzdálenost										

2. Přiřadte liniím na mapách odpovídající profily.

Babylon, 1 : 15 000, ekvidistance 5 m



linie	A	B	C	D
profil				























linie	A	B	C	D
profil				

3. Určete, kterým směrem ukazují šipky (D = dolů, N = nahoru) a světovým směrem (S = sever, SV = severovýchod, V = východ, JV = jihovýchod, J = jih, JZ = jihozápad, Z = západ, SZ = severozápad).

Drábovna, 1 : 10 000, ekvidistance 5 m



4. Poznej mapové značky.

5. Poznej mapové piktogramy (popisy kontrol).

